

LA MELGOSA

pk157



PALANCARES

pk170



ARGUISUELAS

pk 197



LA GRAMEDOSA

pk 204



YÉMEDA-CARDENETE

pk 213



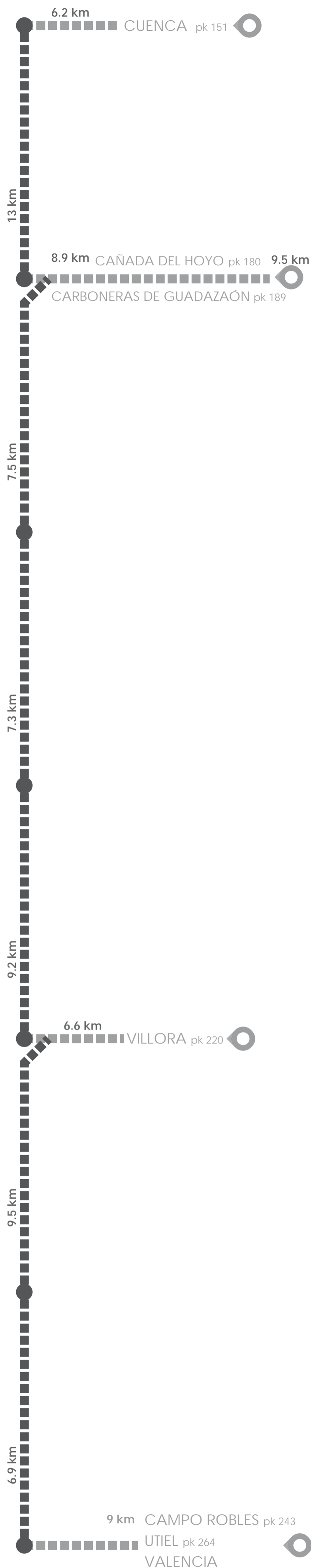

ENGUÍDANOS

pk 229



MIRA

pk 236



"SERRANÍA EN VÍA"



COACM Delegación de Cuenca_Grupo de trabajo

PLAN DE REVITALIZACIÓN DE LA LÍNEA FERROVIARIA CUENCA - UTIEL Y RECUPERACIÓN DE SUS APEADEROS.



COACM DEMARCACIÓN DE CUENCA



DIPUTACIÓN PROVINCIAL DE CUENCA

LA MELGOSA

pk157

6.2 km

CUENCA pk 151

RUTA DE LA LANA ALMANSA-BURGOS

POZAS DE PALOMERA

COMPLEJO LAGUNAR DE ARCAS Y BALLESTEROS

MOLINOS DE PAPEL

PALOMERA



13 km

PALANCARES

pk170

8.9 km CAÑADA DEL HOYO pk 180

9.5 km CARBONERAS DE GUADAZAÓN pk 189

TORCAS DE PALANCARES Y TIERRA MUERTA

YACIMIENTO PALEONTOLOGICO DE LAS HOYAS



7.5 km

ARGUISUELAS

pk 197

EMPRESAS DE EXTRACCIÓN Y TRANSFORMACIÓN DEL CAOLÍN



7.3 km

LA GRAMEDOSA

pk 204

HOCES DEL RÍO CABRIEL

HOTEL BALNEARIO



9.2 km

YÉMEDA-CARDENETE

pk 213

6.6 km

VILLORA pk 220

RUTA DE LA LANA ALMANSA-BURGOS

RUTA DEL ARROYO DEL SARGAL

CASTILLO FORTALEZA / IGLESIA CARDENETE

VILLAR DEL HUMO

SENDERO DE YÉMEDA A HUÉRCEMES Y PARACUELLOS

SENDERO DE LAS FUENTES

ABRIGOS ARQUEOLÓGICOS DEL RÍO CABRIEL



9.5 km

ENGUÍDANOS

pk 229

LAS CHORRERAS

EMBALSE DE CONTRERAS

CASTILLO DE ENGUÍDANOS

VIADUCTO DE ENGUÍDANOS



6.9 km

MIRA

pk 236

9 km CAMPO ROBLES pk 243

UTIEL pk 264

VALENCIA

RUTA DE LA LANA ALMANSA-BURGOS

EMBALSE DE CONTRERAS

HOCES DEL RÍO MIRA

SIERRA DE MIRA

VIADUCTO DE MIRA / VIADUCTO DE LOS ARENALES

CASA DE ANTÓN MARTÍN / ERMITA DE LA PIEDAD

RUTAS BTT

PASEO BOTÁNICO Y SENDERISMO



Uso propuesto:

ALBERGUE RUTA DE LA LANA Y AREA DE RECREO

TRAMO PILOTO DE VIA VERDE CON ALBERGUE

Nucleos urbanos cercanos:

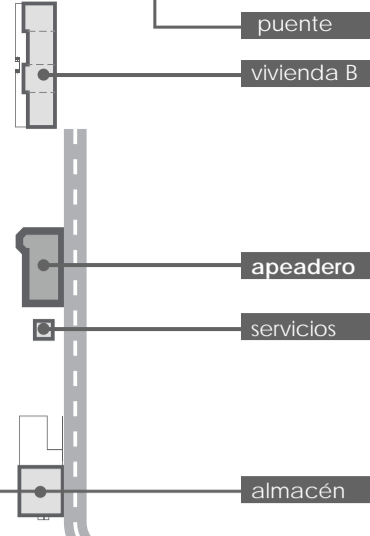
MOHORIE-4 Km
CUENCA-7.5 Km
PALOMERA-11 Km
FUENTES-12.5 Km
MOLINOS DE PAPEL-13 Km
VALERIA-28 Km

Accesibilidad:

N-420
RUTA DE LA LANA Y SENDEROS

Superficie de ocupación total aproximada:

600 m² repartidos en 4 edificios



Uso propuesto:

OBSERVATORIO Y ALBERGUE

ALOJAMIENTO COMPLEMENTARIO DE RETIRO, Y CULTURAL

Nucleos urbanos cercanos:

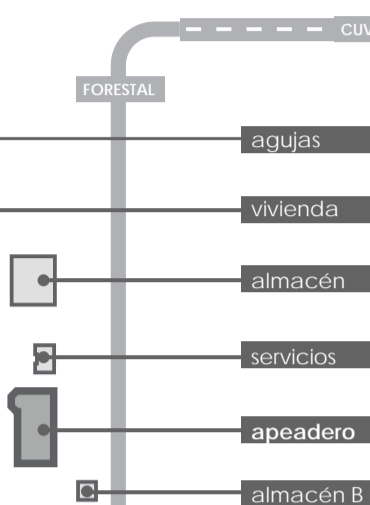
LAS ZOMAS-17 Km
FUENTES-21 Km
CUENCA-26 Km

Accesibilidad:

CUV-9142
senderos de montaña, difícil acceso

Superficie de ocupación total aproximada:

607 m² repartidos en 6 edificios



Uso propuesto:

CENTRO DE INTERPRETACIÓN GEOLÓGICA

EXPOSICIÓN Y ESTUDIO DEL CAOLÍN

Nucleos urbanos cercanos:

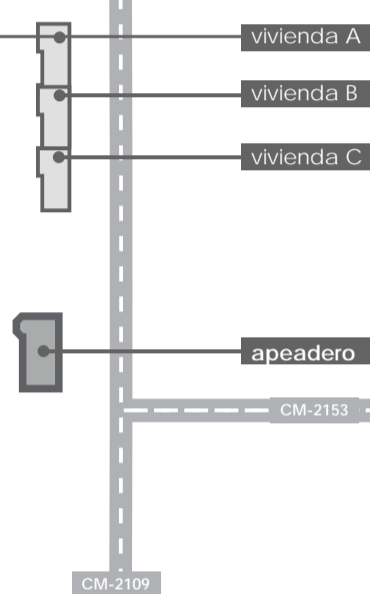
ARGUISUELAS-1 KM
CARBONERAS DE GUADAZAÓN-8 KM
CARDENETE-17 KM
MONTEAGUDO DE LAS SALINAS-11 KM
CUENCA-55 KM

Accesibilidad:

CM-2109, colindante

Superficie de ocupación total aproximada:

585 m² repartidos en 4 edificios



Uso propuesto:

MUSEO DE ARQUITECTURA FERROVIARIA SECUNDINO ZUAZO

Nucleos urbanos cercanos:

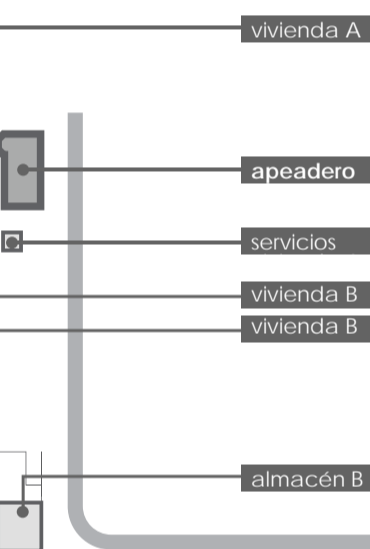
CARDENETE-7 Km
YÉMEDA-5 Km
ARGUISUELAS-6 Km
CUENCA-61 Km

Accesibilidad:

CM-2109
senderos

Superficie de ocupación total aproximada:

1040 m² repartidos en 6 edificios



Uso propuesto:

CENTRO DE HOSPEDAJE Y ARTESANÍA

CAMPAMENTOS Y ACTIVIDADES JUVENILES

Nucleos urbanos cercanos:

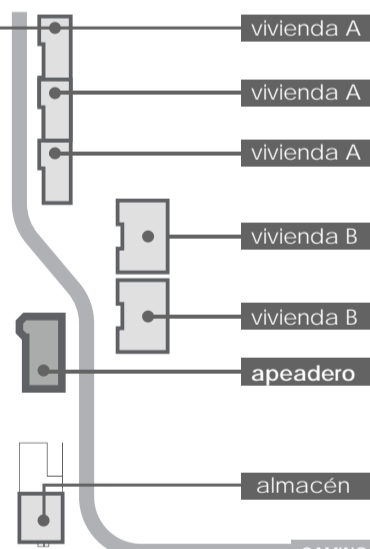
YÉMEDA-7.5 Km
CARDENETE-3 Km
ENGUIDANOS-17 Km
VILLAR DEL HUMO-20 Km
CUENCA- 68 Km

Accesibilidad:

CUV-5014
varias rutas y senderos

Superficie de ocupación total aproximada:

980 m² repartidos en 7 edificios



Uso propuesto:

CENTRO DE TURISMO DEPORTIVO

CON RESTAURANTE Y ALOJAMIENTO, CONECTADO CON RUTAS DE BTT

Nucleos urbanos cercanos:

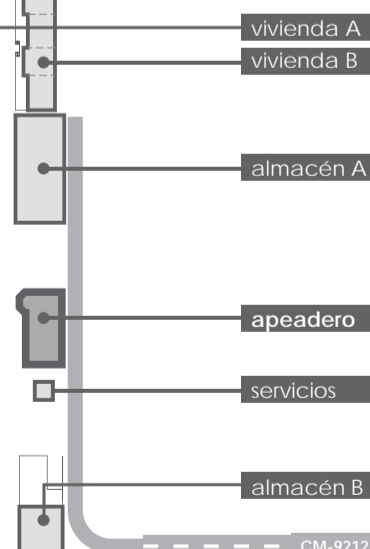
MIRA-6 Km
NARBONETA-7 Km
ENGUIDANOS-14 Km
CUENCA-85 Km
VALENCIA-120 Km

Accesibilidad:

CM-9212
varias rutas y senderos de montaña

Superficie de ocupación total aproximada:

1080 m² repartidos en 6 edificios



Uso propuesto:

DESTINO TURÍSTICO "STARLIGHT"

OBSERVATORIO ASTRONÓMICO CON POSIBLE ALOJAMIENTO

Nucleos urbanos cercanos:

CAÑADA DE MIRA-3.8 Km
ENGUIDANOS-14 Km
NARBONETA-17 Km
CUENCA-104 Km
VALENCIA-110 Km

Accesibilidad:

CM-2109
caminos y senderos

Superficie de ocupación total aproximada:

450 m² repartidos en 3 edificios

